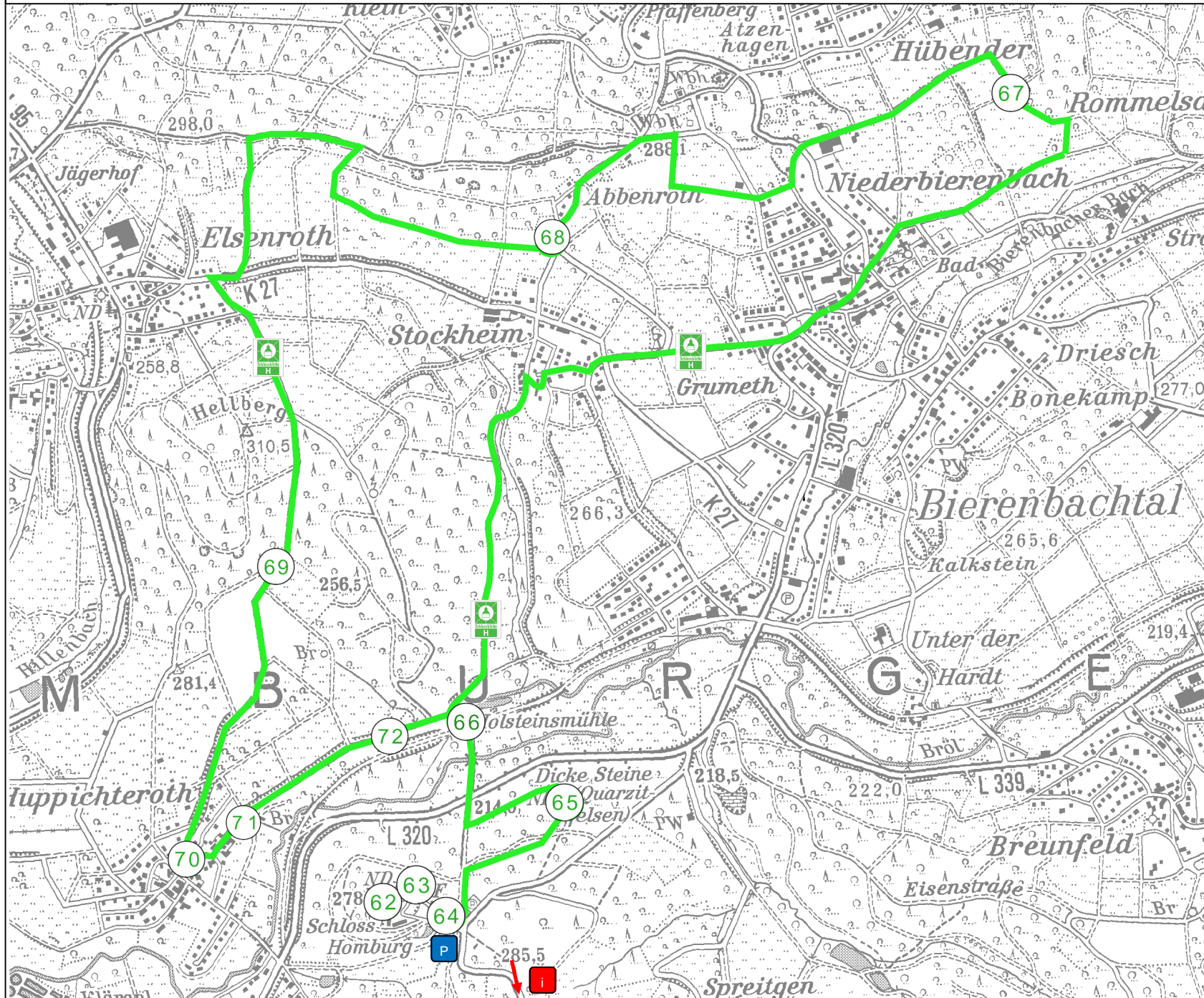





Schlossblicke in Haferspanien

Länge: 10km



Hörstationen

- 62 Einleitung
- 63 Schloss Homburg
- 64 Wälder um Schloss Homburg
- 65 Dicke Steine
- 66 Holstein's Mühle
- 67 Schlossblick Hübender
- 68 Schlossblick Stockheim
- 69 Schlossblick Hellberg
- 70 Huppicheroth
- 71 Hecke
- 72 Baumkronenplattform

-  Nümbrecht: Schloss Homburg
-  Tourist-Info Nümbrecht, Lindchenweg 1
-  Wanderwegzeichen

Information

Bergische Agentur für Kulturlandschaft
Rotes Haus, Schloss Homburg 2
51588 Nümbrecht
02293-901527
info@agentur-kulturlandschaft.de
www.kulturlandschaft-homburgerlaendchen.de
www.schlossblicke.de

Maßstab 1:15.000

1cm in der Karte = 150m in der Natur

Geobasisdaten der Kommunen und des Landes NRW
© Geobasis NRW 2011

